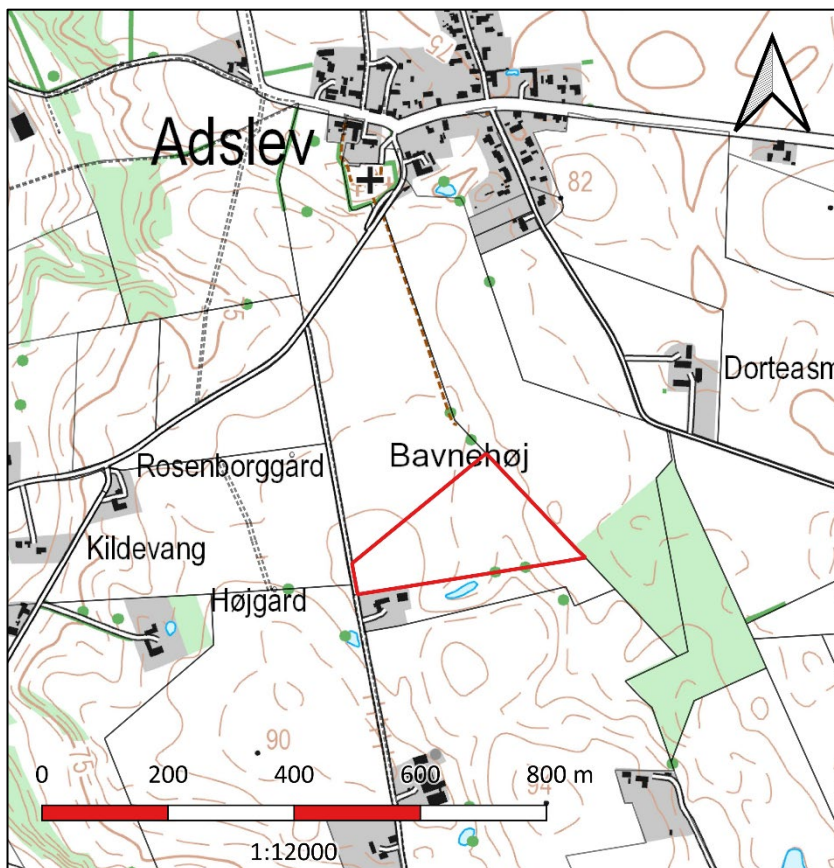




Skovdyrkerforeningen Midt
Parallelvej 9A
8680 Ry
Att. Peter Sejr, pse@skovdyrkerne.dk

Afgørelse - Projekt med skovrejsning, sø og eng på matr.nr. 1 m Adslev, ikke er VVM-pligtigt

Skanderborg Kommune har den 10. januar 2022 modtaget en VVM-anmeldelse af et projekt, der omhandler ca. 3 ha skovrejsning ("500-årsskoven"), samt etablering af en ca. 1.000 m² stor sø og en ca. 9.000 m² stor eng på matr.nr. 1 m Adslev By, Adslev, der er et landbrugsareal beliggende syd for Adslev, umiddelbart nord for Hedevej 1, 8362 Hørning. Se kort herunder.



På kortet herover er projektområdet vist med en rød afgrænsning ved den røde pil. © Kortet må alene anvendes iflg. aftale med kortejer.

Afgørelse

Skanderborg Kommune træffer hermed afgørelse om, at det anmeldte skovrejsningsprojekt ikke er VVM-pligtigt og derfor kan gennemføres uden udarbejdelse af en miljøkonsekvensrapport.

Dato

11. februar 2022

Sagsnr.: 01.13.23-P00-1-22

Din reference

Thomas Djernæs

Tlf.: 87947775

Telefontider

Man – tirs: 10.00 – 13.00

Ons: Lukket

Tor: 10.00 – 17.00

Fre: 10.00 – 13.00

Åbningstider

Man – ons: 10.00 – 13.00

Tor: 10.00 – 17.00

Fre: 10.00 – 13.00

Afgørelsen er truffet i henhold til § 21 i miljøvurderingsloven. (Lbk. nr. 973 af 25. juni 2020 om miljøvurdering af planer og programmer og af konkrete projekter (VVM)).

Screeningsafgørelsen er ikke en tilladelse, men alene en afgørelse om, at skovrejsningsprojektet ikke skal gennemgå VVM.

Oplysninger om projektet

Hørning-Blegind-Adslev fællesmenighedsråd ønsker at etablere projekt "500-årsskoven" på den sydlige del af matr.nr. 1 m Adslev By, Adslev, der er en del af den 28,8 ha store landbrugsjendom matr.nr. 1 a m.fl. Adslev By, Adslev.

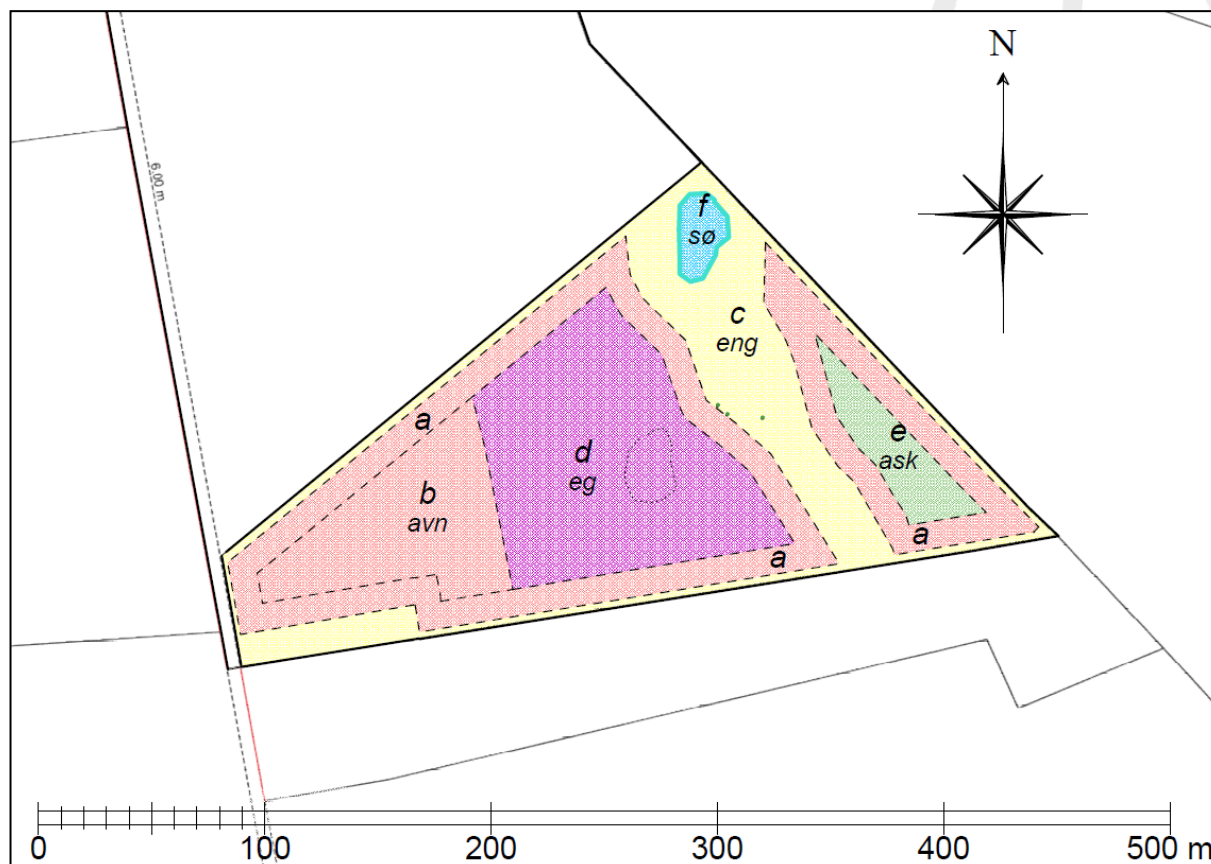
Landbrugsejendommen har adressen Kollens Møllevej 3A, Adslev, 8362 Hørning og tilhører Hørning, Blegind, Adslev Menighedsråd/Præsteembede, Nørre Alle 4, 8362 Hørning.

Det anmeldte projekt ønskes etableret umiddelbart nord for adressen Adslev Hedevej 1, Adslev, 8362 Hørning.

Projektet omfatter følgende:

- Etablering af ca. 3 ha løvskov.
- Etablering af en ca. 1.000 m² stor sø.
- Etablering af ca. 9.000 m² eng.

Se projektets omfang på nedenstående kort:



Kopi af ansøgerens oversigtskort af 21.01.2022, der viser projektets omfang. Der er tale om, at et landbrugsareal ønskes anvendt til at rejse skov og til at etablere en sø og en eng. © Kortet må alene anvendes iflg. aftale med kortejner.

I projektet holdes der en afstand på 15 m fra kanten af skovbrynet til skel ved bygninger på Adslev Hedevej 1.

Menighedsrådet oplyser, at projektet skal tjene rekreative formål, binde kulstof, skabe plads til biodiversitet og beskytte grundvandressourcerne, og at der vil være fri adgang for offentligheden til hele området.

Selve skoven på ca. 3 ha skal etableres med danske arter af løvtræer, og der etableres skovbryn langs hele skovens periferi.

Skovbrynet skal primært bestå af buske og mindre træer såsom som rose, hassel, røn fuglekirsebær, skov-æble, navv hvidtjørn.



På kortet herover er ansøgers kort med projektområdet lagt ind over et luftfoto, så man bedre kan se projektet i forhold til omgivelserne. © Kortet må alene anvendes iflg. aftale med kortejere.

Miljøvurderingsloven

Anmeldelsen er omfattet af miljøvurderingslovens bilag 2, pkt. 1d, om nyplantning og rydning af skov med henblik på omlægning til anden arealudnyttelse.

Med henblik på at vurdere, om det ansøgte projekt er omfattet af krav om miljøvurdering, har Skanderborg Kommune gennemført en VVM-screening efter retningslinjerne i miljøvurderingsloven. Jf. vedlagte kopi af screeningskemaet.

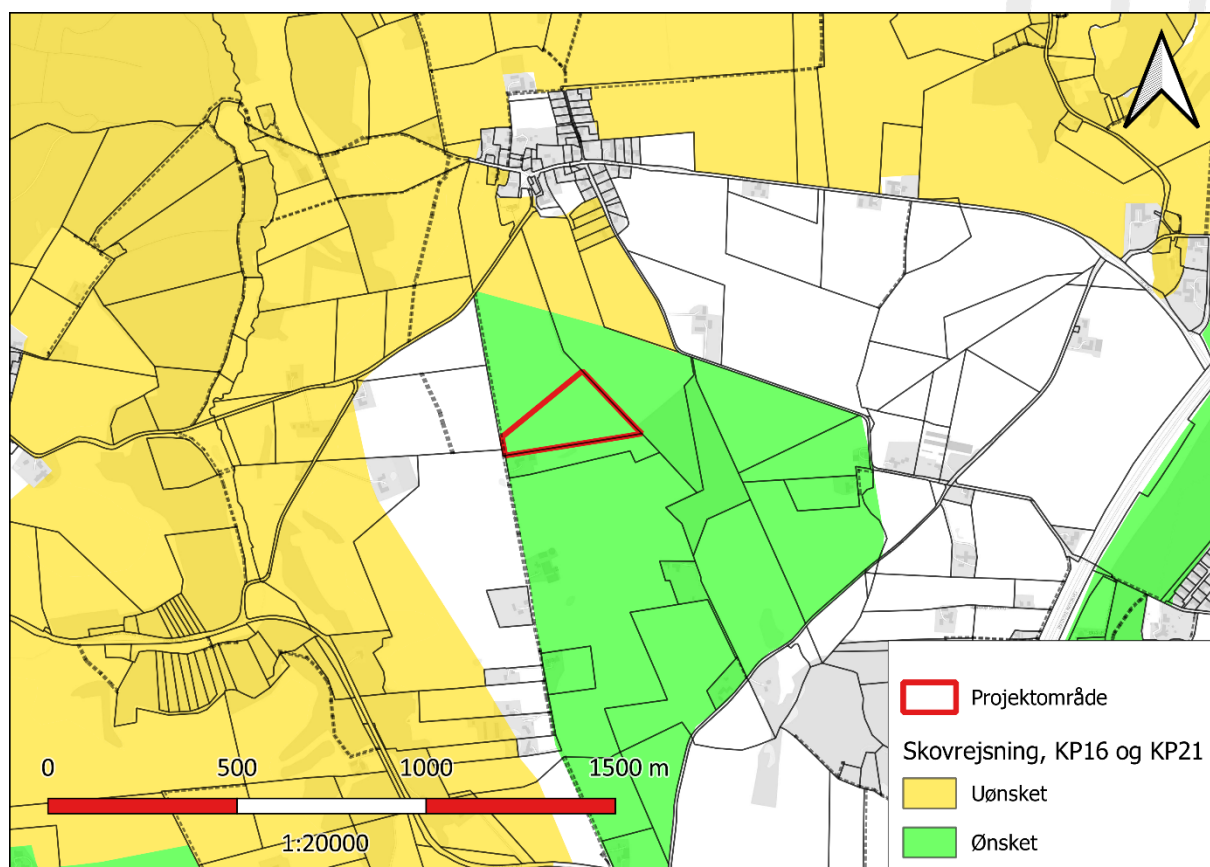
Skanderborg Kommunes screening

Skovrejsningsområde

Arealet ligger i et område, der både i Kommuneplan 16 og Kommuneplan 21 er udlagt som et skovrejsningsområde. Den anmeldte skovrejsning er således i overensstemmelse med kommuneplanens retningslinjer.

Den del af projektet, der handler om at etablere en mindre sø og en lille eng, kan også etableres inden for de områder, der i kommuneplanen er udlagt til skovrejsning. Kommuneplanens skovrejsningsområder udelukker ikke anden arealanvendelse.

Kommuneplan 21 er vedtaget af byrådet i Skanderborg Kommune den 15. december 2021 og offentliggjort den 26. januar 2022.



På kortet herover fremgår de områder, som i kommuneplanens retningslinjer er udpeget som områder, hvor skovrejsning er hhv. ønsket og uønsket. © Kortet må alene anvendes iflg. aftale med kort-ejer.

Arkæologiske interesser

Der er ikke fundet registrerede ikke-fredede fortidsminder, fortidsmindearealer eller kulturarvsarealer inden for projektområdet.

Få 100 m nord for det anmeldte skovrejsningsområde ligger resterne af en gravhøj, der på gamle kort over området er benævnt som "Bavnehøj".

Nationalmuseet har i 1897 registreret gravhøjen "Bavnehøj" på stedet, som en overpløjet gravhøj, der på dette tidspunkt stadig var omtrent 1 m høj.

Resterne af den pågældende gravhøj er ikke registreret som beskyttet efter naturbeskyttelseslovens § 18.

På grund af nærheden til Bavnehøj kan der være rester af andre gravhøje m.m. i området.

Det anbefales derfor, at tage kontakt til Skanderborg Museum om gennemførelse af evt. arkæologiske forundersøgelser i området, inden skovrejsning påbegyndes.

Landskabelig indpasning

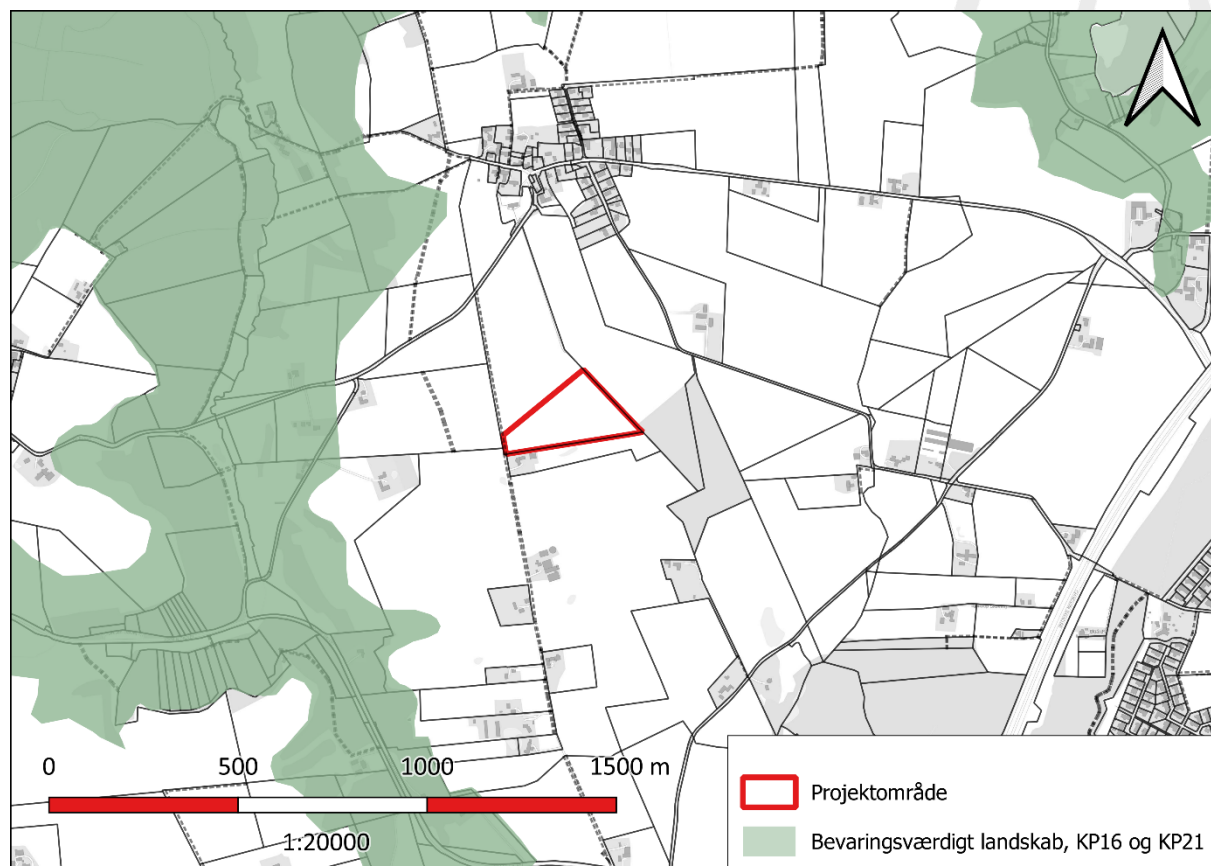
Projektområdet ligger i et område syd for Adslev, der i Skanderborg Kommunes Landskabsplan er beskrevet som et bølget landbrugs-landskab med generelle landskabsinteresser.

Området ligger på et jævnt bølgende plateau ca. 700 m vest for den markante Jeksendal.

Området syd for Adslev er kendetegnet ved at være et åbent landbrugslandskab med store markfelter og spredt landbrugs-bebyggelse, der består af små gårde og husmandsbrug. Der ligger en enkelt mindre nyplantet skov umiddelbart vest for projektområdet.

Projektområdet ligger uden for de områder, der i Kommuneplan 16 og Kommuneplan 21 er udpeget som bevaringsværdige landskaber.

Det er kommunens vurdering, at projektområdet, som består af et mindre løvskovsareal, en mindre sø og lille eng, ikke vil bryde med landskabskarakteren i området. Det vurderes derfor også, at projektet ikke vil påvirke de landskabelige interesser i området i nævneværdig grad.



På kortet herover fremgår de områder, som i kommuneplanens retningslinjer er udpeget som områder med bevaringsværdige landskaber. © Kortet må alene anvendes iflg. aftale med kortejere.

Beskyttede naturområder og beskyttede dyre- og plantearter

Den anmeldte skovrejsning omfatter et areal, som indtil for nylig har været intensivt dyrket. Der er ikke beskyttet natur inden for projektområdet.

Projektet vurderes på sigt, at kunne udvikle sig til et værdifuldt naturområde med en mosaik af skov, lysåben natur og vandhul, til gavn for biodiversiteten i området.

Der er ikke Natura 2000-områder inden for området. Nærmeste område er N232 Lillering Skov m.v., som ligger ca. 3,2 km mod nordvest.

Projektet er ikke af en karakter, der kan påvirke et Natura 2000-område på så stor afstand.

Der er registreret stor vandsalamander i to vandhuller godt 800 m syd for arealet, men projektet vil, på grund af den relativ store afstand, ikke umiddelbart påvirke arten, der dog potentielt på sigt - via mellemliggende vandhuller - vil kunne spredes til projektarealet.

Samlet set konkluderes det, at skovrejsningen ikke påvirker Natura 2000-områder eller registrerede forekomster af bilag IV-arter samt deres yngle – eller rasteområder, ligesom det er vurderet, at projektet ikke vil medføre væsentlige påvirkning af rødlistede arter.

Fredning, bygge- og beskyttelseslinjer samt beskyttede diger

Arealet er ikke omfattet af fredning eller bygge- og beskyttelseslinjer, ligesom der heller ikke er beskyttede sten- og jorddiger på eller i forbindelse med arealet.

Grundvand

Skanderborg Kommune skal, jf. bekendtgørelse om indsatsprogrammer for vandområdedistrikter, vurdere om projektet indebærer en direkte eller indirekte påvirkning af en grundvandsforekomst.

I området findes den regionale grundvandsforekomst DK_1_456_192. Den kemiske tilstand af grundvandsforekomsten er ringe pga. arsen, mens den kvantitative tilstand er god. Arsen er naturligt forekommende i grundvandsforekomsten.

Projektet vurderes ikke at medføre en forringelse af grundvandsforekomstens tilstand, og hindre ikke opfyldelse af de fastsatte miljømål. Projektet vurderes tværtimod, at være til gavn for grundvandsressourcen.

Overfladevand

Ved den ændrede arealanvendelse skal det sikres, at eventuelle afstrømninger ind og ud af området, både på terræn og i eventuelle rørlagte vandløb og dræn ikke ændres til skade for andre.

Der er ikke registreret åbne eller rørlagte vandløb i området. Der forefindes sandsynligvis dræn over området.

Se: https://kort.skanderborg.dk/draen/k5469_AdslevPraestegaard_1947.pdf

I henhold til vandløbsloven må afvandingsforholdene for opstrøms liggende ejendomme ikke forringes, så dræn må ikke afbrydes eller omlægges. Omlægning kræver en reguleringstilladelse.

Ændres der på afstrømningsmønster ind og/eller ud af området, vil det sandsynligvis kræve godkendelse ved vandløbsmyndigheden.

Man skal derfor forholde sig til, om dræn forventes nedlagt og erstattet med anden form for afvanding, inden man eksempelvis planter hen over dræn.

Der må ikke plantes træer henover rørlagte vandløb eller dræn i henhold til vandløbslovens § 6, stk. 3: Ingen må foretage beplantning så nær rørlagte strækninger af vandløb, at der kan være fare for, at rørledninger beskadiges eller tilstoppes. Dette gælder også for drænledninger.

Et lille område i det sydøstlige hjørne af projektområdet er i kommuneplanen udpeget som et lavbundsområde. Dette vurderes dog ikke at være i konflikt med ønsket om skovrejsning, eller etablering af en sø eller en eng. Det kan dog anbefales at der tages hensyn til udpegning hvis der tænkes på naturlig hydrologi fremfor drænaftvanding, ved valg af planter og hvilke områder der skal være åbne.

Projektet vurderes ikke at kunne påvirke overfladevand negativt.

Projektet skal udføres i henhold til gældende regler om, at man ikke må ændre afstrømning til og fra andres matrikler uden vandløbsmyndighedens godkendelse.

Samlet vurdering

På baggrund af den ovennævnte gennemgang af projektet og området og af screeningen for miljøvurdering, er det Skanderborg Kommunes samlede vurdering, at projektet - med en skovrejsning på ca. 3 ha, en sø på ca. 1.000 m² og en eng på ca. 9.000 m² - ikke vil medføre væsentlige påvirkninger på miljøet i området, og at det konkrete projekt derfor ikke er VVM-pligtigt. Jf. miljøvurderingslovens § 21.

Andre forhold

Høring af nærmeste nabo

Sagen har været i 14 dages høring hos nærmeste nabo på Adslev Hedevej 1, fra den 24. januar til den 7. februar 2022. Kommunen har ingen bemærkninger modtaget fra naboen.

Fredskov

Når skoven er etableret, vil det skovbevoksede areal blive noteret i matriklen som fredskov, jf. skovlovens § 3. Dette medfører bl.a. forbud efter skovlovens § 10 imod byggeri m.m. i skoven.

Jf. <https://mst.dk/erhverv/skovbrug/lovgivning/vejledning-om-skovloven/3/>

Jf. <https://mst.dk/erhverv/skovbrug/lovgivning/vejledning-om-skovloven/11-del-1/>

Skovbyggelinje

Da der etableres skov på et areal, der er ejet af en offentlig myndighed (som fx et menighedsråd), bliver et 300 m bredt bånd rundt om skoven omfattet af skovbyggelinje efter naturbeskyttelseslovens § 17.

Der kan herefter ikke opføres nyt byggeri inden for skovbyggelinjen uden forudgående dispensation. Landbrugsmæssige formål er undtaget – det vil sige, at der fortsat kan opføres landbrugsbygninger inden for skovbyggelinjen uden dispensation.

Alle de naboejendomme, som bliver omfattet af skovbyggelinje, er landbrugsejendomme.

Da området er beliggende i landzone, i det åbne land, hvor der i forvejen ikke kan gives landzonetilladelse til byggeri, der ikke er nødvendig for driften af landbrug, medfører skovbyggelinjen reelt ingen begrænsninger for naboejendommers muligheder for fortsat landbrugsdrift.

Jf. <https://mst.dk/natur-vand/natur/national-naturbeskyttelse/bygge-og-beskyttelseslinjer/skovbyggelinjen/>

Beskyttet natur

Opmærksomheden henledes på, at en natur-eng og et vandhul kan blive omfattet af beskyttelse efter naturbeskyttelseslovens § 3.

Jf. <https://mst.dk/natur-vand/natur/national-naturbeskyttelse/naturpleje/naturpleje-guiden/naturbeskyttelseslovens-paragraf-3/>

Adgangsregler

Opmærksomheden henledes også på naturbeskyttelseslovens § 23, om offentlighedens adgang til naturen, herunder til skove, der skal være åbne for færdsel til fods og på cykel samt for ophold, hvis der er lovlig adgang dertil.

Jf. <https://mst.dk/friluftsliv/hvad-maa-jeg-i-naturen/hvor-maa-jeg-faerdes/vejledning/>

Menighedsrådet oplyser, at der vil være fri adgang for offentligheden til hele området.

Kommunen foreslår, at projektet evt. kommer til at indgå i en sti-rute med en rundtur, der fx tager udgangspunkt i Adslev. Evt. som et supplement til det eksisterende spor i området, som det fremgår af <https://spor.dk/jeksen-baek-og-bjertrupskov>

Sagens forløb

Skanderborg Kommune har den 9. april 2021 truffet afgørelse om, at et næsten identisk projekt af 24. januar 2021 på, den samme placering, ikke var omfattet af VVM-pligt.

Afgørelsen blev efterfølgende påklaget af tre naboer i området. Klagerne handlede i langt overvejende grad om forhold, der ikke i miljøvurderingslovens forstand har noget at gøre med afgørelsen om VVM-pligt.

Miljø- og Fødevarerklagenævnet har den 1. november 2021 hjemvist sagen til fornyet behandling i Skanderborg Kommune, pga. en teknisk fejl vedr. omfanget af screeningen. Selv om det alene er spørgsmålet om skovrejsning, der udløser screeningspligten, skulle screeningen også have inddraget forhold omkring etableringen af en mindre sø og en mindre eng, der også indgik i projektet, uanset at hverken søen eller engen i sig selv er screeningspligtige.

Ansøger har den 10. januar 2022 fremsendt et revideret projekt, der i overvejende grad er det samme projekt som fremsendt i den 24. januar 2021, bortset fra, at der nu holdes en større afstand (på 15 m) fra det kommende skovbryn til skel ved bygninger på naboejendommen på Adslev Hedevej 1.

Skanderborg Kommune har efterfølgende igen screenet projektet (den ansøgte skovrejsning, den ansøgte sø og den ansøgte eng). Derefter er der truffet afgørelse den 11. februar 2022, om at projektet ikke vil medføre væsentlige ændringer i miljøet på stedet, og at projektet derfor ikke skal gennemgå VVM med udarbejdelse af en miljøkonsekvensrapport.

Klagevejledning

Afgørelsen kan, for så vidt angår de retlige forhold, påklages til Miljø- og Fødevarerklagenævnet, jf. miljøvurderingslovens § 49:

- Miljø- og Fødevarerministeren (Miljøstyrelsen)
- Enhver med retlig interesse i sagens udfald.
- Landsdækkende foreninger og organisationer, der som hovedformål har beskyttelse af natur og miljø, eller varetagelsen af væsentlige brugerinteresser inden for arealanvendelsen.

En klage over afgørelsen har ikke opsættende virkning, med mindre Miljø- og Fødevareklagenævnet bestemmer det.

Hvis du ønsker at klage over denne afgørelse, kan du klage til Miljø- og Fødevareklagenævnet. Du klager via Klageportalen, som du finder et link til på forsiden af www.nmkn.dk.

Klageportalen ligger på www.borger.dk og www.virk.dk. Du logger på www.borger.dk eller www.virk.dk, ligesom du plejer, typisk med NEM-ID.

Klagen sendes gennem Klageportalen til den myndighed, der har truffet afgørelsen. En klage er indgivet, når den er tilgængelig for myndigheden i Klageportalen.

Privatpersoner skal betale et gebyr på 900 kr. for at klage og virksomheder og organisationer skal betale et gebyr på 1.800 kr. for at klage. Du betaler gebyret med betalingskort i Klageportalen.

Miljø- og Fødevareklagenævnet skal som udgangspunkt afvise en klage, der kommer uden om Klageportalen, hvis der ikke er særlige grunde til det. Hvis du ønsker at blive fritaget for at bruge Klageportalen, skal du sende en begrundet anmodning til den myndighed, der har truffet afgørelse i sagen, i dette tilfælde Skanderborg Kommune.

Anmodningen skal sendes til Skanderborg Kommune, Åben Land, så vidt muligt med e-mail til AabenLand@skanderborg.dk, eller til adressen Skanderborg Fælled 1, 8660 Skanderborg.

Vi videresender herefter anmodningen til Miljø- og Fødevareklagenævnet, som træffer afgørelse om, hvorvidt din anmodning kan imødekommes.

Klagefristen udløber 4 uger efter, at afgørelsen er meddelt. Er afgørelsen offentligt bekendtgjort, regnes klagefristen dog altid fra bekendtgørelsen. Afgørelsen offentliggøres på Skanderborg Kommunes hjemmeside **den 15. februar 2022**.

Søgsmål

Hvis afgørelsen skal indbringes for domstolene, skal det ske inden 6 måneder fra offentliggørelsen.

Med venlig hilsen

Thomas Djernæs
Landinspektør og planlægger

Anvendelse af persondata

Du kan læse mere om, hvordan vi behandler dine personoplysninger her: <https://www.skanderborg.dk/databeskyttelse>

Her kan du også læse om dine rettigheder som registreret hos os, og hvordan du kontakter vores databeskyttelsesrådgiver.

Bilag:

Anmeldelse af projektet
Skema til brug for screening

Kopi af afgørelsen er sendt til:

Hørning-Blegind-Adslev fællesmenighedsråd, v. B. Bergmann, (birgitte.bergmann@gmail.com)

Hørning m.fl. Menighedsråd, Nørre Alle 4, 8362 Hørning, (hoerning.sognskanderborg@km.dk)

Miljøministeriet, Miljøstyrelsen mst@mst.dk

Skanderborg Museum, Jernbanevej 9, 8660 Skanderborg, (info@museumskanderborg.dk)

Danmarks Naturfredningsforening, (dnskanderborg-sager@dn.dk)

Friluftsrådet, (fr@friluftsradet.dk)

Friluftsrådet, (soehoejlandet@friluftsradet.dk)



Ansøgningskema – VVM

Nedenstående skema angiver de oplysninger, som skal indgives til myndighederne ved ansøgning af projekter, der er omfattet af lovens bilag 2, jf. lovens § 21.

Bygherren skal, hvor det er relevant for ansøgningen om det konkrete projekt, tage hensyn til kriterierne i lovens bilag 6, når skemaet udfyldes.

Såfremt der allerede foreligger oplysninger om de indvirkninger, projektet kan forventes at få på miljøet, medsendes disse oplysninger. Skemaet finder ikke anvendelse for sager, der behandles af Naturstyrelsen og Energistyrelsen.

Skemaets oplysningskrav er vejledende og fastsat under hensyntagen til kriterierne i lovens bilag 5.

Basisoplysninger	Tekst
Projektbeskrivelse (kan vedlægges).	Skovrejsning med løvskov, samt anlæggelse af sø Arealet hegnes indtil træerne er over bidhøjde. Der etableres låger for færdsel langs Kirkestien (øst for projektarealet). Udformningen indeholder nu, dels nabohensynareal, uden tilplantning og dels en udsigtskorridor.
Navn, adresse, telefonnr. og e-mail på bygherre.	Hørning-Blegind-Adslev fællesmenighedsråd Att. Birgitte Bergmann Gl. Ryvej 13, Adslev 8362 Hørning, E-mail: birgitte.bergmann@gmail.com
Navn, adresse, telefonnr. og e-mail på kontaktperson.	Peter Sejr, Skovdyrkerne Midt, Parallelvej 9a, 8680 Ry, Pse@skovdyrkerne.dk
Projektets adresse, matr.nr. og ejerlav.	Umiddelbart nord for Adslev Hedevej 1, 8362 Hørning Martikkel nr.: 1m Adslev By, Adslev
Projektet berører følgende kommune eller kommuner	Skanderborg
Kortbilag i målforhold 1:50.000 med indtegning projektets placering.	Se bilag
Kortbilag i målforhold 1:10.000 og 1:4.000 med indtegning af anlægget og projektet.	Se bilag

Forholdet til VVM-reglerne.	Ja	Nej	
Er projektet opført på bilag 1 til lov om miljøvurdering af planer og programmer og konkrete projekter (VVM).		X	Hvis ja, er der obligatorisk VVM-pligt. Angiv punktet på bilag 1:
Er projektet opført på bilag 2 til lov om miljøvurdering af planer og programmer og af konkrete projekter (VVM).	X		Hvis ja, angiv punktet på bilag 2: Bilag 2 pk. 1d.
Projektets karakteristika	Tekst		
1. Hvis bygherren ikke er ejer af de arealer, som projektet omfatter angives navn og adresse på de eller den pågældende ejer, matr.nr. og ejerlav.			
2. Arealanvendelse efter projektets realisering. - Det fremtidige samlede bebyggede areal i m ² . - Det fremtidige samlede befæstede areal i m ² . - Nye arealer, som befæstes ved projektet i m ² .			
3. Projektets areal og volumenmæssige udformning. - Er der behov for grundvandssænkning i forbindelse med projektet og i givet fald hvor meget i m. - Projektets samlede grundareal angivet i ha eller m ² . - Projektets bebyggede areal i m ² . - Projektets nye befæstede areal i m ² . - Projektets samlede bygningsmasse i m ³ . - Projektets maksimale bygningshøjde i m. - Beskrivelse af omfanget af eventuelle nedrivningsarbejder i forbindelse med projektet.	Efter tilplantning består arealet af 3 ha løvskov, ca. 1000 m ² sø og ca. 9000 m ² eng/ landbrugs areal.		
4. Projektets behov for råstoffer i anlægsperioden.	Ingen		

<ul style="list-style-type: none"> - Råstofforbrug i anlægsperioden på type og mængde: - Vandmængde i anlægsperioden. - Affaldstype og mængder i anlægsperioden. - Spildevand til renselanlæg i anlægsperioden. - Spildevand med direkte udledning til vandløb, søer, hav i anlægsperioden. - Håndtering af regnvand i anlægsperioden. - Anlægsperioden angivet som mm/å – mm/å. 			
Projektets karakteristika	Tekst		
<p>5. Projektets kapacitet for så vidt angår flow ind og ud samt angivelse af placering og opbevaring på kortbilag af råstoffet/produktet i driftsfasen:</p> <ul style="list-style-type: none"> - Råstoffer – type og mængde i driftsfasen. - Mellemprodukter – type og mængde i driftsfasen. - Færdigvarer – type og mængde i driftsfasen. - Vandmængde i driftsfasen. 	Ingen		
<p>6. Affaldstype og årlige mængder, som følge af projektet i driftsfasen:</p> <ul style="list-style-type: none"> - Farligt affald: - Andet affald: - Spildevand til renselanlæg: - Spildevand med direkte udledning til vandløb, sø, hav: -Håndtering af regnvand: 	Ingen		
Projektets karakteristika	Ja	Nej	Tekst
7. Forudsætter projektet etablering af selvstændig vandforsyning?		X	
8. Er projektet eller dele af projektet omfattet af standardvilkår eller en branchebekendtgørelse?			Hvis "ja" angiv hvilke. Hvis "nej" gå til punkt 10.

9. Vil projektet kunne overholde alle de angivne standardvilkår eller krav i branchebekendtgørelsen?			Hvis "nej" angives og begrundes hvilke vilkår, der ikke vil kunne overholdes.
10. Er projektet eller dele af projektet omfattet af BREF-dokumenter?		X	Hvis "ja" angiv hvilke. Hvis "nej" gå til pkt. 12.
11. Vil projektet kunne overholde de angivne BREF-dokumenter?			Hvis "nej" angives og begrundes hvilke BREF-dokumenter, der ikke vil kunne overholdes.
12. Er projektet eller dele af projektet omfattet af BAT-konklusioner?		X	Hvis "ja" angiv hvilke. Hvis "nej" gå til punkt 14.
Projektets karakteristika	Ja	Nej	Tekst
13. Vil projektet kunne overholde de angivne BAT-konklusioner?			Hvis "nej" angives og begrundes hvilke BAT-konklusioner, der ikke vil kunne overholdes.
14. Er projektet omfattet af en eller flere af Miljøstyrelsens vejledninger eller bekendtgørelser om støj eller eventuelt lokalt fastsatte støjgrænser?		X	Hvis "ja" angives navn og nr. på den eller de pågældende vejledninger eller bekendtgørelser. Hvis "nej" gå til pkt. 17.
15. Vil anlægsarbejdet kunne overholde de eventuelt lokalt fastsatte vejledende grænseværdier for støj og vibrationer?			Hvis "nej" angives overskridelsens omfang og begrundelse for overskridelsen
16. Vil det samlede projekt, når anlægsarbejdet er udført, kunne overholde de vejledende grænseværdier for støj og vibrationer?			Hvis "nej" angives overskridelsens omfang og begrundelse for overskridelsen.
17. Er projektet omfattet Miljøstyrelsens vejledninger, regler og bekendtgørelser om luftforurening?		X	Hvis "ja" angives navn og nr. på den eller de pågældende vejledninger, regler eller bekendtgørelser. Hvis "nej" gå til pkt. 20.
18. Vil anlægsarbejdet kunne overholde de vejledende grænseværdier for luftforurening?			Hvis "Nej" angives overskridelsens omfang og begrundelse for overskridelsen.
19. Vil det samlede projekt, når anlægsarbejdet er udført, kunne overholde de vejledende grænseværdier for luftforurening?			Hvis "Nej" angives overskridelsens omfang og begrundelse for overskridelsen.

20. Vil projektet give anledning til støvgener eller øgede støvgener: - I anlægsperioden? - I driftsfasen?		X	Hvis "ja" angives omfang og forventet udbredelse.
Projektets karakteristika	Ja	Nej	Tekst
21. Vil projektet give anledning til lugtgener eller øgede lugtgener: - I anlægsperioden? - I driftsfasen?		X	Hvis "ja" angives omfang og forventet udbredelse.
22. Vil anlægget som følge af projektet have behov for belysning som i aften og nattetimer vil kunne oplyse naboarealer og omgivelserne: - I anlægsperioden? - I driftsfasen?		X	Hvis "ja" angives og begrundes omfanget.
23. Er anlægget omfattet af risikobekendtgørelsen, jf. bekendtgørelse om kontrol med risikoen for større uheld med farlige stoffer nr. 372 af 25. april 2016?		X	
Projektets placering	Ja	Nej	Tekst
24. Kan projektet rummes inden for lokalplanens generelle formål?	X		Hvis "nej", angiv hvorfor:
25. Forudsætter projektet dispensation fra gældende bygge- og beskyttelseslinjer?		X	Hvis "ja" angiv hvilke:
26. Indebærer projektet behov for at begrænse anvendelsen af naboarealer?		X	
27. Vil projektet kunne udgøre en hindring for anvendelsen af udlagte råstofområder?		X	
28. Er projektet tænkt placeret indenfor kystnærhedszonen?		X	
Projektets placering	Ja	Nej	Tekst
29. Forudsætter projektet rydning af skov? (skov er et bevokset areal med træer, som danner eller indenfor et rimeligt tidsrum ville danne sluttet skov af højtstammede træer, og arealet er større end ½ ha og mere end 20 m bredt).		X	

30. Vil projektet være i strid med eller til hinder for realiseringen af en rejst fredningssag?		X	
31. Afstanden fra projektet i luftlinje til nærmeste beskyttede naturtype i henhold til naturbeskyttelseslovens § 3.			Der er registreret en sø/ mose på nabomartrikel umiddelbart syd for projektet arealet.
32. Er der forekomst af beskyttede arter og i givet fald hvilke?		X	Der er registreret stor vandsalamander i 2 vandhuller godt 800 m syd for arealet.
33. Afstanden fra projektet i luftlinje til nærmeste fredede område.			Få 100 m nord for det anmeldte skovrejsningsområde ligger resterne af en gravhøj, der på gamle kort over området er benævnt som "Bavnehøj". Nationalmuseet har i 1897 registreret gravhøjen "Bavnehøj" på stedet, som en overpløjet gravhøj, der på dette tidspunkt stadig var omtrent 1 m høj. Resterne af den pågældende gravhøj er ikke registreret som beskyttet efter naturbeskyttelseslovens § 18.
34. Afstanden fra projektet i luftlinje til nærmeste internationale naturbeskyttelsesområde (Natura 2000-områder, habitatområder, fuglebeskyttelsesområder og Ramsar-områder).			Nærmeste område er N232 Lillering Skov m.v., som ligger ca. 3,2 km mod nordvest.
35. Vil projektet medføre påvirkninger af overfladevand eller grundvand, f.eks. i form af udledninger til eller fysiske ændringer af vandområder eller grundvandsforekomster?		X	Søen graves efter anvisningerne i planlovstilladelsen. Der etableres omledning af evt dræn. Arbejdet påvirker derfor ikke overfladevand eller grundvand.
36. Er projektet placeret i et område med særlige drikkevandinteresser?	X		I området findes den regionale grundvandsforekomst DK_1_456_192.
37. Er projektet placeret i et område med registreret jordforurening?		X	
38. Er projektet placeret i et område, der i kommuneplanen er udpeget som område med risiko for oversvømmelse.		X	
39. Er projektet placeret i et område, der, jf. oversvømmelsesloven, er udpeget som risikoområde for oversvømmelse?		X	

Projektets placering	Ja	Nej	Tekst
40. Er der andre lignende anlæg eller aktiviteter i området, der sammen med det ansøgte må forventes at kunne medføre en øget samlet påvirkning af miljøet (Kumulative forhold)?		X	
41. Vil den forventede miljøpåvirkning kunne berøre nabolande?		X	
42. En beskrivelse af de tilpasninger, ansøger har foretaget af projektet inden ansøgningen blev indsendt og de påtænkte foranstaltninger med henblik på at undgå, forebygge, begrænse eller kompensere for væsentlige skadelige virkninger for miljøet?			

43. Undertegnede erklærer herved på tro og love rigtigheden af ovenstående oplysninger.

Dato: 3. januar 2022

Bygherre/anmelder Peter Sejr, Skovdyrkerne. Pse@skovdyrkerne.dk

Vejledning

Skemaet udfyldes af bygherren eller dennes rådgiver baseret på bygherrens viden om eget projekt sammenholdt med de oplysninger og vejledninger, der henvises til i skemaet. Det forudsættes således, at bygherren eller dennes rådgiver er fortrolig med den miljølovgivning, som projektet omfattes af. Bygherren skal ikke gennem præcise beregninger angive projektets forventede påvirkninger men alene tage stilling til overholdelsen af vejledende grænseværdier og angivne miljøforhold baseret på de oplysninger, der kan hentes på offentlige hjemmesider.

Farverne »rød/gul/grøn« angiver, hvorvidt det pågældende tema kan antages at kunne medføre, at projektet vurderes at kunne påvirke miljøet væsentligt og dermed være VVM-pligtigt. »Rød« angiver en stor sandsynlighed for VVM-pligt og »grøn« en minimal sandsynlighed for VVM-pligt. Hvis feltet er sort, kan spørgsmålet ikke besvares med ja eller nej. VVM-pligten afgøres dog af VVM-myndigheden. I de fleste tilfælde vil kommunen være VVM-myndighed.

Bygherres eller dennes rådgivers udfyldelse af skemaet er omfattet af straffelovens § 161 om strafansvar ved afgivelse af urigtige oplysninger til en offentlig myndighed.

Bilag A

Skema til brug for screening (VVM - pligt)

VVM Myndighed	Myndighed: Skanderborg Kommune			Ansvar (skriv initialer)
Basis oplysninger	Titel/beskrivende navn på projekt: Sags nummer:			AS
Projekt beskrivelse – jf. anmeldelsen:	Projektet omfatter et ca. 4,0 ha stort areal af matr.nr. 1 m Adslev By, Adslev, og består af ca. 3,0 ha til etablering af løvskov, ca. 1.000 m ² til etablering af en sø, samt ca. 9.000 m ² til etablering af en egn.			AS
Navn og adresse på bygherre:	Hørning-Blegind-Adslev fællesmenighedsråd Att. Birgitte Bergmann Gl. Ryvej 13, Adslev 8362 Hørning, E-mail: birgitte.bergmann@gmail.com			AS
Bygherres kontaktperson: Telefonnummer og mail:	Peter Sejr, Skovdyrkerne Midt, Parallelvej 9a, 8680 Ry, pse@skovdyrkerne.dk			AS
Projektets placering:	Umiddelbart nord for Adslev Hedevej 1, 8362 Hørning, matr.nr.: 1 m Adslev By, Adslev.			AS
Projektet berører følgende kommuner:	Skanderborg Kommune.			AS
Oversigtskort i målestok:	Se bilag			AS
Kortbilag i målestok:	Se bilag			AS
Forholdet til VVM reglerne	JA		NEJ	AS
Er anlægget opført på bilag 1 i VVM-bekendtgørelsen?	X		X	Hvis ja, er der obligatorisk VVM – pligt. AS
Er anlægget opført på bilag 2 i VVM-bekendtgørelsen?	X		X	Hvis ja, skal der gennemføres en screening, hvis nej, er anlægget ikke omfattet af VVM - reglerne og skal derfor ikke screenes. AS
Udgør projektet en ændring eller udvidelse af et godkendt anlæg omfattet af bilag 1 eller bilag 2, der kan være til væsentlig skade for miljøet jf. bilag 2 pkt. 13	X		X	Hvis ja skal bilag 2 projekter VVM-screenes, mens bilag 1 projekter er VVM-pligtige AS Hvis nej, så er projektet ikke omfattet af VVM-bekendtgørelsen og der er derfor ikke krav om anmeldelse eller screening. Der skal træffes afgørelse om projektet er omfattet af VVM kravet. Det udelukker ikke, at der kan være krav om anmeldelse, tilladelse eller godkendelse efter anden lovgivning

Væsentlig betydning (Sæt kryds)		Ikke relevant	JA	Bør under-søges	NEJ	Skriv bemærkninger	Ansvar (skriv initialer)
A: Anlæggets karakteristika:							AS
1. Arealbehovet i ha:						Ca. 4,0 ha.	AS
2. Er der andre ejere end Bygherre?:					X	Hvis JA => bør undersøges nærmere.	AS
3. Det bebyggede areal i m2 og bygningsmasse i m3		X					AS
4. Anlæggets maksimale bygningshøjde i m:		X					AS
5. Anlæggets kapacitet for så vidt angår flow og opbevaring af:	Råstoffer – type og mængde:	X					AS
	Mellemprodukter – type og mængde:	X					
	Færdigvarer – type og mængde:	X					
6. Anlæggets kapacitet: (Trafikanlæg)	Biler pr. døgn – min	X					AS
	Biler pr. døgn – max	X					
	Biler – ÅDT	X					
7. Anlæggets længde: (Trafikanlæg)							AS
8. Anlægget behov for råstoffer – type og mængde:	I anlægs-fasen:	X					AS
	I driftsfasen:	X					
9. Behov for vand – kvalitet og mængde:	I anlægsfasen:	X					AS
	I driftsfasen:	X					
10. Forudsætter anlægget etablering af yderligere vandforsyningskapacitet:					X		AS
11. Affaldstype og mængder, som følge af anlægget:	Farligt affald:	X					AS
	Andet affald:	X					
	Spildevand:	X					
12. Kræver bortskaffelse af affald og spildevand ændringer af bestående ordninger:		X					NM
13. Overskrides de vejledende grænseværdier for støj:	Virksomheder. Landbrug, andet	X					NM
	Trafikanlæg	X					VEJ
14. Overskrides de vejledende grænseværdier for luftforurening:	Virksomheder. Landbrug, andet	X					NM
	Trafikanlæg	X					VEJ

Væsentlig betydning (Sæt kryds)		Ikke relevant	JA	Bør under-søges	NEJ	Skriv bemærkninger	Ansvar (skriv initialer)
15. Vil anlægget give anledning til vibrationsgener:	Virksomheder. Landbrug, andet	X					NM
	Trafikanlæg, Jernbane	X					VEJ
16. Vil anlægget give anledning til støvgener:		X					NM
17. Vil anlægget give anledning til lugtgener:		X					NM
18. Vil anlægget give anledning til lysgener:	Virksomheder. Landbrug, andet	X					NM
	Vejanlæg:	X					VEJ
19. Må anlægget forventes at udgøre en særlig risiko for uheld:		X					NM
B: Anlæggets placering							
20. Forudsætter anlægget ændring af den eksisterende arealanvendelse:			X			Der plantes skov på agerjord i omdrift.	ÅL
21. Forudsætter anlægget udarbejdelse eller ændring af en eksisterende lokalplan:	Udarbejdelse:				X		ÅL
	Ændring:				X		ÅL
22. Forudsætter anlægget ændring af kommuneplanen:	Ændringer:				X		ÅL
	Tillæg:				X		ÅL
23. Indebærer anlægget behov for at begrænse anvendelsen af naboarealer ud over hvad der fremgår af gældende kommune- og lokalplaner:					X		ÅL
24. Vil anlægget udgøre en hindring for fremtidig anvendelse af områdets råstoffer og grundvand:					X	Projektområdet er ikke i udpeget som et råstofgaveområde.	ÅL
25. Indebærer anlægget en mulig påvirkning af sårbare vådområder:					X		NM
26. Forudsætter anlægget	Rydning af fredskov				X		ÅL
	Dispensation fra bygge- og beskyttelseslinjer				X	Projektområdet er ikke omfattet af bygge- og beskyttelseslinjer – ud over skovbyggelinje, hvilket ikke har betydning for det ansøgte projekt.	ÅL
27. Vil anlægget være i strid med eller til hinder for etableringen af reservater eller naturparker:					X		NM
28. Kan anlægget påvirke registrerede, beskyttede eller fredede områder og arter	Nationalt				X	Der er tale om et areal, som indtil for nylig har været intensivt dyrket, og der er ikke beskyttet natur.	NM/JM

Væsentlig betydning (Sæt kryds)	Ikke relevant	JA	Bør under-søges	NEJ	Skriv bemærkninger	Ansvar (skriv initialer)
					Projektet vurderes på sigt at kunne udvikle sig til et værdifuldt naturområde med mosaik af skov, lysåben natur og vandhul til gavn for biodiversiteten i området.	
	Internationalt (Natura 2000)			X	Der er ikke Natura 2000-områder inden for området. Nærmeste område er N232 Lillering Skov m.v., som ligger ca. 3,2 km mod nordvest. Projektet er ikke af en karakter, der kan påvirke et Natura 2000-område på så stor afstand.	
	Beskyttede arter efter bilag IV			X	Projektet berører et areal, som indtil for nylig har været intensivt dyrket og der er ikke registreret og forventes ikke at være yngle- og rasteområder eller forstyrrelse af strengt beskyttede eller rødlistede arter. Der er registreret stor vandsalamander i to vandhuller godt 800 m syd for arealet, men projektet vil grundet den relativ store afstand ikke umiddelbart påvirke disse. Arten vil dog potentielt på sigt - via mellemliggende vandhuller - kunne spredes til projektarealet.	
	Danske rødliste arter			X	Se ovenfor.	
29. Kan anlægget påvirke områder, hvor fastsatte miljøkvalitetsnormer allerede er overskredet:	Naturområder:			X	Ingen i nærheden af projektområdet.	NM

Væsentlig betydning (Sæt kryds)		Ikke relevant	JA	Bør under-søges	NEJ	Skriv bemærkninger	Ansvar (skriv initialer)
	Overfladevand:				X	<p>Ved den ændrede arealanvendelse skal det sikres, at eventuelle afstrømninger ind og ud af området, både på terræn og i eventuelle rørlagte vandløb og dræn ikke ændres til skade for andre.</p> <p>Der er ikke registreret åbne eller rørlagte vandløb i området. Der forefindes sandsynligvis dræn over området.</p> <p>Se: https://kort.skanderborg.dk/draen/k5469_AdslevPraestegaard_1947.pdf</p> <p>I h.h.t. vandløbsloven må fvandingsforholdene for opstrøms liggende ejendomme ikke forringes, så dræn må ikke afbrydes eller omlægges. Omlægning kræver en regulerings-tilladelse.</p> <p>Ændres der på afstrømningsmønster ind og/eller ud af området, vil det sandsynligvis kræve godkendelse ved vandløbsmyndigheden.</p> <p>Man skal derfor forholde sig til, om dræn forventes nedlagt og erstattet med anden form for afvanding, inden man eksempelvis planter hen over dræn.</p> <p>Der må ikke plantes træer henover rørlagte vandløb eller dræn i henhold til vandløbslovens § 6, stk. 3: Ingen må foretage beplantning så nær rørlagte strækninger af vandløb, at der kan være fare for, at rørledninger beskadiges eller tilstoppes. Dette gælder også for drænledninger.</p>	NM

Væsentlig betydning (Sæt kryds)		Ikke relevant	JA	Bør under-søges	NEJ	Skriv bemærkninger	Ansvar (skriv initialer)
						<p>Et lille område i det sydøstlige hjørne af projektområdet er i kommuneplanen udpeget som et lavbundsområde. Dette vurderes dog ikke i konflikt med ønsket om skovrejsning, eller etablering af sø eller eng. Det kan dog anbefales at der tages hensyn til udpegning hvis der tænkes på naturlig hydrologi fremfor drænaftvanding, ved valg af planter og hvilke områder der skal være åbne.</p> <p>Projektet vurderes ikke at kunne påvirke overfladevand negativt.</p> <p>Projektet skal udføres i henhold til gældende regler om, at man ikke må ændre afstrømning til og fra andres matrikler uden vandløbsmyndighedens godkendelse.</p>	
	Grundvand:				X	<p>Området, hvor der ønskes skovrejsning, er af Staten udpeget som område med særlig drikkevandsinteresse.</p> <p>Grundvandet er ifølge Statens grundvands-kortlægning vurderet sårbart. Projektområdet er i kortlægningen udpeget til indvindingsopland for Gl. Hørning Vandværks kildeplads som er beliggende 500 m øst for det ønskede område.</p> <p>Det vurderes at være god grundvandsbeskyttelse at plante området til med skov, da både nitrat og pesticidvaskningen til grundvandet permanent mindskes.</p>	NM /LKM

Væsentlig betydning (Sæt kryds)		Ikke relevant	JA	Bør under-søges	NEJ	Skriv bemærkninger	Ansvar (skriv initialer)
						<p>Skanderborg Kommune skal jf. bekendtgørelse om indsatsprogrammer for vandområde-distrikter vurdere om projektet indebærer en direkte eller indirekte påvirkning af en grundvandsforekomst.</p> <p>Projektområdet ligger oven på den regionale grundvandsforekomst DK_1_456_192. Den kemiske tilstand af grundvandsforekomsterne er ringe pga. arsen, mens den kvantitative tilstand er god. Arsen er naturligt forekommende i grundvandet.</p> <p>Samlet set vurderer Skanderborg Kommune ikke, at projektet påvirker grundvandet væsentligt negativt. Det vil derimod have en positiv påvirkning, hvis der ikke anvendes pesticider i driften af arealet.</p>	
	Boligområder (støj/lys og luft) – andet	X					ÅL
	Boligområder (støj/lys og luft) – veje	X					ÅL
30. Tænkes anlægget etableret i et tæt befolktes område:		X					ÅL
31. Kan anlægget påvirke: (med LP = BYG) (uden LP = PE)	Kulturelle landskabstræk?				X	<p>Der er ikke udpeget bevaringsværdige kulturmiljøer inden for projektområdet.</p> <p>Der vurderes ikke at være kulturmiljøer, der endnu ikke er kortlagte.</p> <p>Der er ikke registreret beskyttede diger inden for projektområdet efter museumslovens § 29A, og det vurderes, at der ikke er uregistrerede diger i området, som burde være omfattet af beskyttelse.</p>	ÅL

Væsentlig betydning (Sæt kryds)		Ikke relevant	JA	Bør under-søges	NEJ	Skriv bemærkninger	Ansvar (skriv initialer)
	Særlige landskabs-værdier?				X	<p>Projektområdet ligger i et bølgelandskab med generelle landskabsinteresser syd for Adslev.</p> <p>Området ligger på et jævnt bølgende plateau ca. 700 m vest for den markante Jeksendal.</p> <p>Området syd for Adslev er kendetegnet ved at være et åbent landbrugslandskab med store markfelter og spredt landbrugsbebyggelse, der består af små gårde og husmandsbrug. Der ligger en enkelt mindre nyplantet skov umiddelbart vest for projektområdet.</p> <p>Den anmeldte skov er et mindre løvskovsareal, sammen med den anmeldte sø og eng, vil efter Skanderborg Kommunes vurdering ikke bryde med landskabskarakteren i området. Det vurderes derfor, at projektet ikke vil påvirke de landskabelige interesser i området i nævneværdig grad.</p> <p>Projektområdet ligger i sin helhed inden for et område, der i Kommuneplan 2016 og Kommuneplan 2021 er udpeget som et skovrejsningsområde.</p>	ÅL
	Geologiske landskabstræk?				X	Arealet ligger ikke inden for område af særlig geologisk interesse.	ÅL
	Arkæologiske værdier/landskabs træk?				X	Der er ikke fundet registrerede ikke-fredede fortidsminder, fortidsmindearealer eller kulturarvsarealer inden for projektområdet.	ÅL

Væsentlig betydning (Sæt kryds)		Ikke relevant	JA	Bør under-søges	NEJ	Skriv bemærkninger	Ansvar (skriv initialer)
						<p>Få 100 m nord for projektområdet ligger resterne af en gravhøj, der på gamle kort over området er benævnt som "Bavnehøj".</p> <p>Nationalmuseet har i 1897 registreret gravhøjen "Bavnehøj" på stedet, som en overpløjet gravhøj, der på dette tidspunkt stadig var omtrent 1 m høj.</p> <p>Resterne af den pågældende gravhøj er ikke registreret som beskyttet efter naturbeskyttelseslovens § 18.</p> <p>På grund af nærheden til Bavnehøj kan der være rester af andre gravhøje m.m. i området.</p> <p>Det anbefales derfor, at tage kontakt til Skanderborg Museum om gennemførelse af evt. arkæologiske forundersøgelser i området, inden projektet realiseres.</p>	

**C: Kendetegn ved den potentielle miljøpåvirkning
(Besvarelse – AS, dog ALLE inden for eget fagområde, hvis relevant)**

32. Er området, hvor anlægget tænkes placeret, sårbar overfor den forventede miljøpåvirkning:					X		ALLE
33. Er der andre anlæg eller aktiviteter i område, der sammen med det ansøgte medfører en påvirkning af miljøet (Kumulative forhold):					X		AS
34. Er der andre kumulative forhold?					X		AS
35. Den forventede miljøpåvirknings geografiske udstrækning i areal:	X						AS
36. Omfanget af personer der forventes berørt af miljøpåvirkningen:	X						AS

Væsentlig betydning (Sæt kryds)		Ikke relevant	JA	Bør undersøges	NEJ	Skriv bemærkninger	Ansvar (skriv initialer)
37. Vil den forventede miljøpåvirkning række ud over kommunens område:		X					AS
38. Vil den forventede miljøpåvirkning berøre nabolande:		X					AS
39. Forventes miljøpåvirkningerne at kunne være væsentlige	Enkeltvis:	X					AS
	Eller samlet:	X					
40. Må den samlede miljøpåvirkning betegnes som kompleks:		X					AS
41. Er der stor sandsynlighed for miljøpåvirkningen:		X					AS
42. Er påvirkningen af miljøet –	Varig?:		(X)			De dele af projektområdet, hvor der bliver etableret skov, vil efter tilplantning blive pålagt fredskovspligt, hvorved arealet i princippet skal henligge permanent som skov.	AS
	Hyppig?:	X					
	Irreversibel?:				X	Fredskovspligten kan i nogle tilfælde ophæves igen ved ansøgning til Miljøstyrelsen, der normalt stiller krav om etablering af to eller tre gange så meget fredskov på et erstatningsareal.	
D: Konklusion (Hvis der er svaret "JA" el. "BØR UNDERSØGES" => AS og sagsbehandler drøfter sagen)							
Giver resultatet af screeningen anledning til at antage, at det anmeldte projekt vil kunne påvirke miljøet væsentligt, således at der er VVM - pligt:					X	Nej. Der er ikke tale om et projekt, der samlet set vil kunne medføre en væsentlig påvirkning af miljøet på stedet.	AS